

## ***ИССЛЕДОВАТЕЛЬСКАЯ РАБОТА***

---

### ***«ЗАГУЛАН – незабытая деревня»***

---



Выполнил: учащийся 11  
класса

**Шелковников Александр**

Руководитель: учитель  
информатики

**Соколова Юлия Валерьевна**

## Оглавление

Введение.....	2
Воспоминания жителей деревни .....	5
Тайлаган .....	6
Население.....	8
Архитектура.....	15
О жителях деревни.....	22
Заключение .....	27

## Введение

«К родным местам тянет не только с годами, а в принципе тянет. Думаю, что это характерно для представителей малых народов, вероятно на генном уровне, как зов рода...»

*Александр Баданов  
уроженец деревни Загулан*

Качугский район занимает обширную территорию в бассейне Верхней Лены и ее многочисленных притоков. Его площадь составляет около 32 тыс. кв. км, что составляет 4,2% от площади Иркутской области. Загулан - деревня, которая входит в состав Ангинского муниципального поселения. Расположена в 50 км к востоку от районного центра. История возникновения деревни Загулан уходит в 17 век.

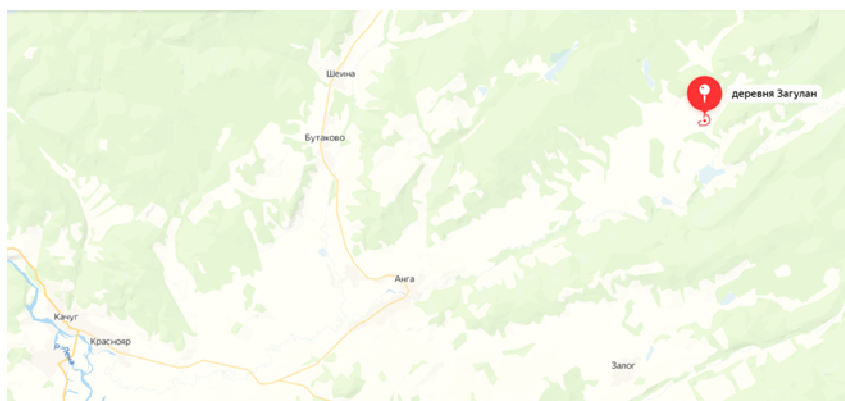


Рис. 1. Географическое положение

Деревни стираются временем. Люди уходят и время безжалостно стирает их деревни, сёла, посёлки и не только с карты Качугского района, но и из нашей памяти. Они уносят с собой воспоминания, мысли, чувства, свою жизнь, которая никогда уже не встретится с нашей. Сердце просит сохранить память о нашем прошлом, сделать её сильнее времени. Хотя бы на бумаге. Мы ведь и сами есть только до тех пор, пока о нас помнят. Помнить – значить знать, это всегда **актуально**. И жители деревни Загулан **помнят!** и **не забывают!** свою деревню: каждое лето приезжают к родным домам, ремонтируют их, проводят праздники.



Рис. 2. На родине.

**Цель:** сбор и систематизация историко-краеведческих материалов о деревне Загулан.

**Объект изучения**

Деревня Загулан: историко-краеведческие сведения.

**Задачи работы:**

1. Развивать и углублять знания об истории и культуре родного края.
2. Изучить историю родного края, обычаи, традиции.
3. Развивать навыки исследовательской работы и творческой деятельности в области краеведения.
4. Воспитывать гражданские и патриотические чувства, любовь к Отечеству, к своей малой Родине.

**Методы исследования**

1. Изучение источников исследования: фотографий, документов, архивных материалов, газетных материалов.
2. Поиск очевидцев событий с целью сбора интересующих данных; запись рассказов и воспоминаний.
3. Установление связей с работниками библиотек с целью получения консультаций, уточнения сведений, проверки достоверности фактов.



### **Практическое значение работы:**

Материалы исследования можно использовать на уроках истории, для проведения внеклассных мероприятий, в краеведческой работе. А также собранный материал может быть интересен не только жителям деревни, но и другим людям, так как они являются частью истории и культуры своей страны.

## Воспоминания жителей деревни

Рассказывает Александр Баданов:

«Согласно историческим данным русские, боясь монголо-китайского влияния, решили начать с севера ареала распространения бурят. Об этом много пишут наш земляк, историк Павел Степанович Дырхеев и археолог, историк Алексей Павлович Окладников.



Рис. 3. Александр Баданов – уроженец деревни Загулан

Да, история хранит много тайн, много интересного. Отмечу такой факт. Когда 11 родов хори-бурят пошли у к царю Петру 1, оказывается, они пошли именно через Качуг, именно у нас провели тайлган (шаманский обряд), молились Ажарэ бухэдэ. Доказательства этому факту нашел историк Дырхеев. В указе Петра Первого поименно названы все участники бурятской делегации, их имена, фамилии, из какого рода. Так вот черным по белому там написано, что двое делегатов были из рода атарай. Уточню, что три наших улуса из рода атарай, по русски – атрайцы. Историк Дырхеев по всей этнической Бурятии искал, где еще есть атарай. Но, не нашел. Потому на 100% сказать, что те делегаты были именно из наших мест, мы, конечно, утверждать не можем, но, с другой стороны, обратного никто не доказал. Так что, мы гордимся, что это были именно наши».

## Тайлаган

Тайлаган – у бурят древний шаманский обряд. Слово тайлаган происходит от древней общемонгольской формы «тахиху» — чествование богов. Главное назначение тайлаганов — просьба у богов — эжинов — благополучного года, урожая, травостоя, умножения скота, счастья в семьях, избежания бед и несчастий. Сроки и цели проведения обрядов определялись циклом сельскохозяйственных работ, временем кочевки. Как правило, тайлаганы проводились с середины мая до конца осени. Каждый тайлаган посвящался конкретному эжину. У большинства бурят были обязательны три больших тайлагана: весенний, летний, осенний. Из всех тайлаганов самым торжественным и многолюдным был Ехэ тайлаган — большое жертвоприношение, проводимое в начале лета. Тайлаганы могли быть семейными и коллективными молебствиями. Как правило, тайлаганы устраиваются на вершинах гор, где по поверьям живут хозяева местности. Иногда устраивались у подножия горы, на берегу реки или озера. Все участники тайлагана должны быть одеты в одежды синего цвета, обувь – с закрытыми пятками. На тайлагане обязательно проводится обряд жертвоприношения. Мужчины и женщины должны сидеть по разным сторонам проведения ритуала.



Рис. 4. Тайлаган. Встреча земляков

Рассказывает Валерий Горбунов уроженец деревни Кузнецы:

«Ежегодно в начале лета съезжаются земляки, родившиеся в Загулане и Кузнецах для совершения обряда. На обряде разрешается строго присутствие только тех, кто родился на этой земле. Обязательно происходит жертвоприношение (закол барана). Шаман (приезжает с г.Улан-Уде) при совершении обряда сжигает записки с пожеланиями участников. Участники обряда используют «ходоки» - синие тряпочки, которые привязывают в определенном месте на ветки дерева, тем самым как бы посылая прошение на небо. Обязательно «брызгают» и вместе празднуют за большим столом. Шаманов, родившихся в этих местах, после смерти сжигают в ельнике неподалеку от деревни».

## Население

Немного о населении. Ниже представлена таблица, из которой мы узнали, что в 1897 году в Загулане проживало 97 человек и было 19 дворов.

108

Б. З. НАНЗАТОВ

Представленные ниже табл. 2-8 составлены на основе работы С. К. Патканова [1912, с. 502-527].

Таблица 2

Англинское ведомство (1897 г.)

Род	№	Населенный пункт	Кол-во дворов	Буряты	Русские	Тунгусы	Прочие
5-й Шоно	1	Бухонорский улус	22	101	2	-	-
	2	Загуланский улус	19	95	1	-	1
	3	Турчинский улус	17	85	1	-	-
	4	Тумунгейский улус	25	106	2	-	-
	5	Кузнецовский улус	13	41	1	-	-
	6	Дурутуйский выселок	18	69	30	-	3
2-й Буура	7	Бугаевский улус	14	60	-	-	1
	8	Ацыкатский улус	23	76	7	-	-
	9	Буретовский улус	10	45	1	-	-
	10	Больше-Улунский улус	51	191	6	-	-
	11	Мало-Улунский улус	22	82	2	-	-
	12	Имыхнутский улус	37	137	4	-	-
	13	Имыхнутский выселок	20	112	11	-	4
3-й Буура	14	Суханаевский улус	36	156	-	-	1
	15	Бойбетский улус	30	127	2	-	-
	16	Которгойский улус	29	120	1	-	-
	17	Ленский улус	22	91	2	-	-
	18	Ленский выселок	2	13	-	-	-
2-й Шоно	19	Хромовский улус	34	175	-	-	-
	20	Сутаевский улус	46	178	1	-	-
	21	Сутаевский выселок	5	27	-	-	1
	22	Бассайская пристань	1	1	-	-	-
4-й Шоно	23	Бассайский улус	104	447	3	2	-
	24	Чептыхойский улус	43	172	2	-	1
	25	Алаятский улус	24	111	1	-	2
	26	Хартуковский улус	18	76	-	-	-
	27	Бахарский улус	21	86	4	-	-
	28	Хромовский выселок	1	2	7	-	-
	29	Андреево-Кузнецовская пристань	-	-	4	-	-
<b>Всего</b>			<b>708</b>	<b>2206</b>	<b>98</b>	<b>2</b>	<b>14</b>

Северо-восток был представлен Англинским ведомством в составе 2-го, 3-го Буровских (Буура) и 2-го, 4-го, 5-го Чернорудских (Шоно) административных родов. 2-й Чернорудский род составляли буряты племени Бага Шоно, 5-й Чернорудский род - Борсой Шоно, Тумэнтэй Шоно, Обхой Шоно, 4-й Чернорудский - Басай Шоно, Бурлай (Шубтгэхэ) Шоно, Ехэ Шоно [Балдаев, 1970, с. 210-244].



Загуланский улус в 1912 году:

16 дворов

31 мужчина

35 женщин

13 детей с 8 лет



Рис. 5. Загулан

Улица Загуланская, дом номер четыре. Это адрес единственного жителя отдаленной деревни Семена Дорофеева. Пенсионер кормится охотой и рыбалкой. Но, несмотря на одиночество, отшельником себя не считает. Есть электричество, сотовый телефон, спутниковая тарелка. Много лет Семен жил здесь со своей матерью. Сейчас бабушку забрали к себе в райцентр родственники. Она, как и ее сын, не хотела переезжать, но сказался почтенный возраст.





Рис. 6. Улица Загуланская

Семен Дорофеев рассказывает, что когда-то здесь было большое село, которое 300 лет назад основали зажиточные крестьяне. Здесь жили буряты, эвенки и русские. Благодаря отдаленности, практически все постройки хорошо сохранились. Это настоящая находка для этнографов. Резные ставни, на дверях амбарные замки. Вот в этом доме жила семья со средним достатком. Изба как будто ждет своих хозяев, на плите даже остался чугунок.



Рис. 7. Семен Дорофеев



Рис. 8. У дома Семена Дорофеева

Несмотря на то, что житель в деревне один брошенной ее не назовёшь. Каждое лето во время сбора ягод и сенокоса сюда приезжают «загуланцы» из городов и ухаживают за своими усадьбами, красят, белят, ремонтируют крыши домов своих бабушек и дедушек.



Рис. 9. Новое строение в деревне Загулан. 2022 г.





Рис.10. Загулан. 2021 г.

Неподалеку находится охотничья заимка «Богучан» по дороге к которой, участники охотничьего коллектива непременно проезжают через деревню Загулан. И мы учащиеся 11 класса на протяжении семи лет ежегодно посещали деревню и охотничью заимку с целью пеших походов и отдыха на природе.



Рис.11. На охотничьей заимке

Вот строки об удивительных местах этого «загуланского» края из эссе учащегося 11 класса Щапова Дмитрия победителя регионального конкурса «Прикладное краеведение»: «Еще одной достопримечательностью района является красивейшая природа. На территории охотничьих угодий Богучан

тайга настолько красива, что дух захватывает. Это место – настоящий подарок природы. Оно красиво в любое время года. Летом всё зелено красиво. В июне большое поле зацветает Жарками, а по его краям распускаются Марьяны-коренья. Поле цветет все лето, перекрашиваясь из ярко оранжевого в белый цвет множества цветущих растений, большинство из которых занесены в Красную книгу Иркутской области.



Рис.12. Осень на заимке

Осенью, наблюдая за природой этого места, хочется цитировать Пушкина, а зимой вечно зеленые ели и сосны укрываются белым пушистым снегом. Из-за преобладания хвойных деревьев и кустарников воздух очень чистый, прозрачный и имеет запах, которым надыхаться не могут люди, живущие в больших городах, привыкшие дышать пылью, цементом и автомобильными выхлопами. Городские жители, посетившие это место, отмечают, что «небо здесь, будто ниже и ночью видна каждая звездочка». Ещё одна из возможностей данного места - сбор дикоросов. Брусника, клубника, красная и черная смородина, Иван-чай, чабрец, грибы и другие дары природы произрастают тут в больших количествах».






Рис 13. Косуля




Рис. 14. Краски Загулана

## Архитектура

Буряты – кочевой народ, но в конце XVIII в. постепенно круг кочевания стал уменьшаться и в хозяйственном укладе бурят появились стационарные поселения — улусы-зимники, состоящие из утэгов, т. е. усадеб, первоначально размещавшихся в плане по гнездовой схеме. Улусы-зимники вначале формировались родственными группами, таким образом в последующем образуя родовые земли. К концу XIX в. практически все буряты перешли на полуседлый и оседлый образ ведения хозяйства. Круг кочевания к этому времени сократился до 4–10 км, цель кочевания заключалась в перегоне скота из улусов-зимников (зимних пастбищ на утэгах) на летники (летние пастбища). Для улусов-зимников западные буряты выбирали богатые травостоем места — степи, долины рек. Основными животными, разводимыми западными бурятами, были лошади, крупный рогатый скот, овцы.



Рис. 15. Сенокос

Основная потребность в зерновых обеспечивалась за счет обработки небольших наделов земли. К концу XIX в. земледелие наравне со скотоводством и рыболовством стало носить товарный характер. Интенсификация товарного производства с начала XIX в. привела к укрупнению улусов-зимников и к переходу их на уличную планировку. В



крупных улусах-зимниках уже наблюдался разнородный состав, иногда были и усадьбы представителей иных этносов, чаще всего русских. Утэги формировались за счет размещения на утугах (зимних огороженных пастбищах) первоначально или деревянных юрт, или, что было чаще, небольших срубных домов по русскому образцу с последующим возведением вокруг них тех или иных, в зависимости от достатка, хозяйственных построек. Первые срубные дома, представлявшие собой объединенное помещение, состоящее из жилого и скотного отделений, отделявшихся друг от друга высоким помостом на жилой части, до настоящего времени почти не сохранились. Но встречаются дома, в которых вторая половина дома, отделенная жердевой перегородкой от жилой части, представляла собой помещение для содержания скота. Это дома в утэге (усадьбе) Бутухунова (улус Малые Голы Качугского района), Корнила Бураева и Александра Бураева (улус Загулан Качугского района)

Наиболее часто встречаемой планировочной структурой утэга было размещение домов в глубине чистого двора, за которым располагался утуг со скотными постройками, являвшийся продолжением усадьбы. В чистом дворе помимо домов размещались юрта, амбары и ледник. Домов могло быть несколько. Примером может служить утэг Корнила Бураева.

Наиболее часто встречаемые варианты — когда в чистом дворе стояли старый и новый дома. К настоящему времени единственный полностью сохранившийся улус-зимник с аутентичной гнездовой планировкой без современной дорожной сети - улус Загулан, состоящий из семи утэгов. Утэги в улусе Загулан располагаются на расстоянии 300–500 м друг от друга, что позволяет всему скоту свободно пастись и не создает конфликтов между соседями по поводу места выпаса.

Подробно об утэгах улуса Загулан можно прочесть в статье В.В.Тихонова «Улус-зимник западных бурят».



Рис. 16. Старый дом Корнила Бураева. Загулан



Рис. 17. Утэг Корнила Бураева. Загулан



Рис. 18. Утэг Александра Бураева. Загулан



Рис. 19. Дом сына Александра Бураева. Загулан





Рис. 20. Дом второго сына Александра Бураева. Загулан



Рис.21. Новый дом второго сына Александра Бураева. Загулан



На современных снимках жители указали девять утэгов и фамилии семей.

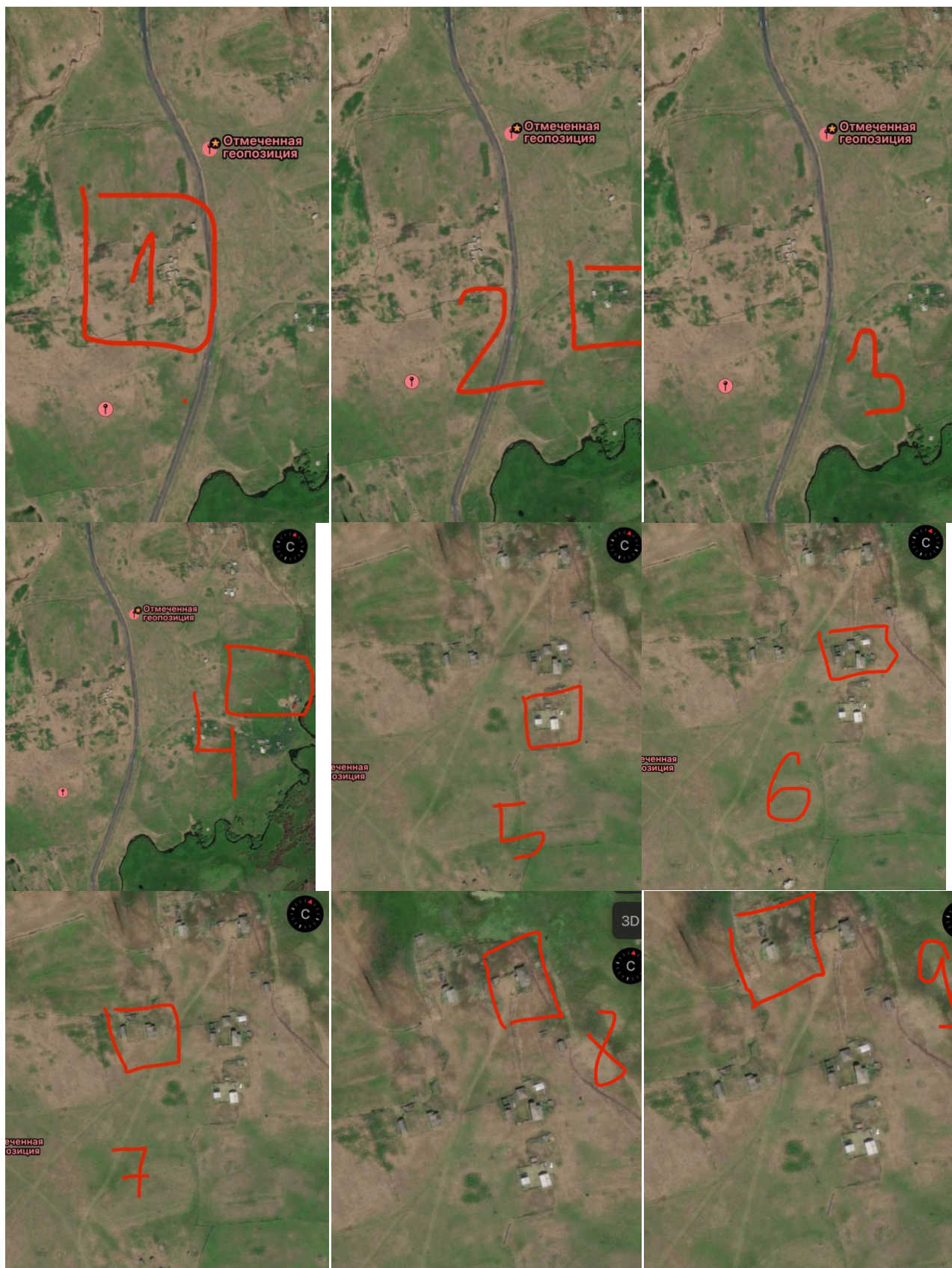


Рис. 22. 1 –Дахасовы; 2 -Баглаевы; 3 -Бураевы; 4 - Кузьмины; 5 - Алхуновы; 6 - Субанакровы; 7 - Анченоры; 8 – Семен Дареев; 9 - Халмактановы.



Рис 23. Утэги Загулана



## О жителях деревни

**Александр Матвеевич Баданов** – один из руководителей агрохолдинга «Николаевский», объединяющего компании Племенной Завод «Николаевский», ООО «Эко-Фуд», ООО «БИН-Агро» и сети фирменных магазинов «Николаевский», который, в свою очередь, входит в группу компаний «БИН». «Николаевский» — единственное предприятие Бурятии, которое является примером современного вертикально-интегрированного комплекса, и включающий все звенья производственной цепочки — от развитой кормовой базы до современной переработки мясной продукции и ее эффективной реализации. Агрохолдинг работает только по европейским стандартам с использованием высокотехнологичного оборудования. Александр Матвеевич в 1963 году окончил технологический факультет Бурятского сельхозинститута по специальности «инженер-строитель ПГС». Он отец троих детей, а еще у Александра Матвеевича девять внуков и двое правнуков.



Рис.24. Александр Матвеевич Баданов

**ДАХАСОВ Тимур Пантелеевич** - начальник Бозойского объединения исправительных колоний полковник внутренней службы.

Принципиальный и компетентный руководитель, наставник молодежи, отдавший более тридцати лет службе в войсках МВД и уголовно-исполнительной системе Иркутской области. За эти годы он прошел славный трудовой путь от курсанта Саратовского среднего военного училища МВД СССР до начальника учреждения. Беззаветное служение Отечеству полковника внутренней службы Т.П. Дахасова достойно оценено руководством, о чем свидетельствуют многочисленные награды и поощрения. Тимур Пантелеевич уже ушёл из жизни. Особая награда Тимуру Пантелеевичу — глубокое уважение тех, кто с ним служил и работал. Благодарная память о нем, замечательном человеке и гражданине.



Рис 25. Дахасов Тимур Пантелеевич

**Бураев Алексей Корнилович** родился в с. Загулан, Качугского района, Иркутской области в семье зажиточного крестьянина, был вторым ребенком в семье. До войны учился в школе, получил 7 классов образования, затем в г. Витим (Якутия) учился на радиста. Оттуда же в 1943 году был призван в армию. Он не очень любил рассказывать про войну, говорил только общими фразами. Призван был в 1943 году, начал службу на Тихоокеанском флоте

матросом, на минном тральщике. Награжден орденами: Орден славы 3 степени, Орден Отечественной войны 2 степени. Был участником боев за освобождение Кореи.



Рис. 26. Бураев Алексей Корнилович

**Матвей Павлович Баданов** до конца войны был снайпером. Его награды: медали «За отвагу», «За боевые заслуги», «За взятие Берлина», орден Красной Звезды, орден Отечественной войны I степени, орден Красного Знамени. Был представлен к званию «Герой Советского Союза» за геройский подвиг, совершенный им в боях за Берлин в апреле 1945-го.



Рис. 27. Субанаков Пантелей Родионович, Субанаква Галина Александровна, Убонова Евдокия Сафоновна, Анченова Мария Куригановна, Кузьмина Екатерина Самбаровна, Анченова Валентина Дмитриевна.



Рис. 28. Дарева Сусанна Павловна, Кудрявцева Матрена, Дахасова Анна Чехоновна, Анченова Валентина Дмитриевна, Убонова Валентина Николаевна



Рис. 29. Семья Бураевых, 1991 г.






Рис. 30. Жители Загулана



Рис. 31. Бураева Александра Ивановна 1926 года рождения на родине в деревне Загулан. 2021 г.



Рис. 32. 95-ти летний юбилей Александры Ивановны Бураевой. 2021 г.  
г. Улан-Удэ

## Заключение

В заключении отмечу, что весь использованный материал мы распечатали в отдельную папку. Собрать данный материал нам помогли – администратор страницы в ВК «Загулан Кузнецов», Людмила Бураева, Валерий Горбунов, Александр Соколов. В планах создание интернет-ресурса для объединения данного материала.



Рис. 33. «Не бросайте деревню, здесь живёт душа!»

Ссылка на интернет-ресурс

<https://zagulan.wixsite.com/my-site-1>

QR – код (интернет-ресурс)

